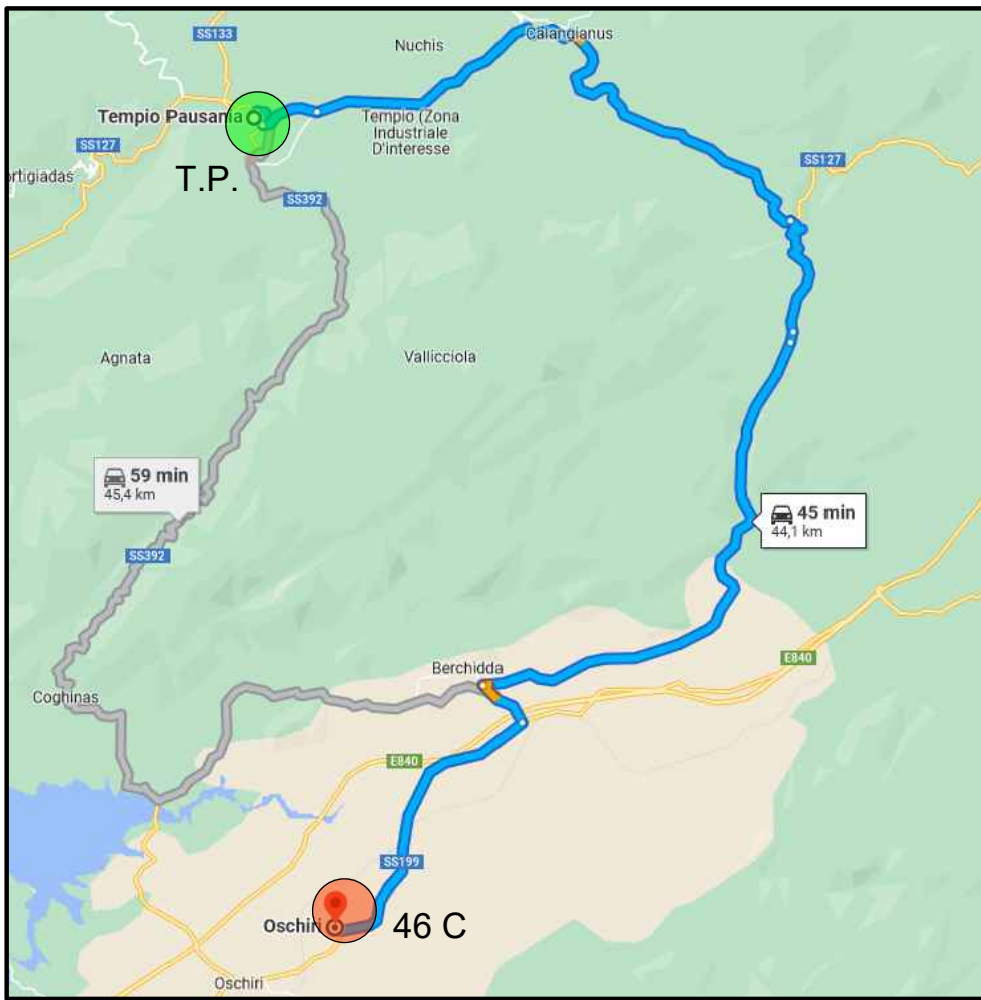
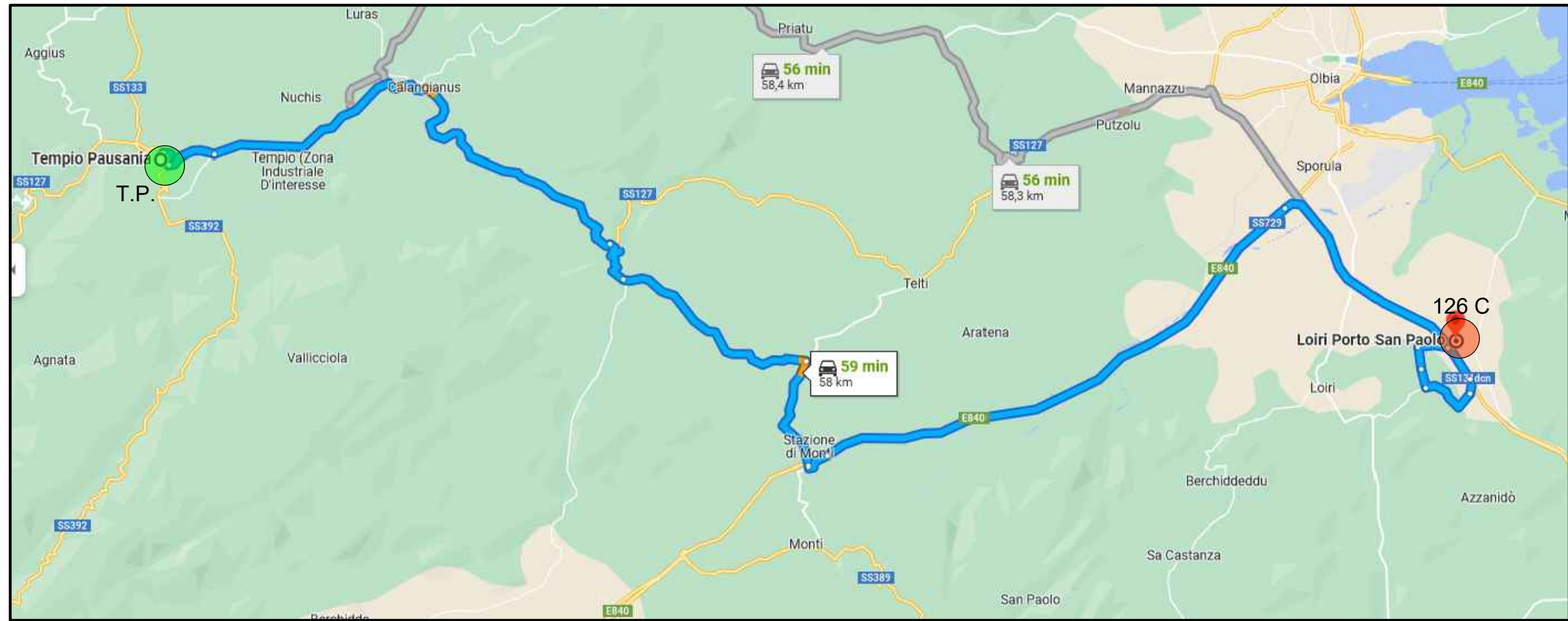


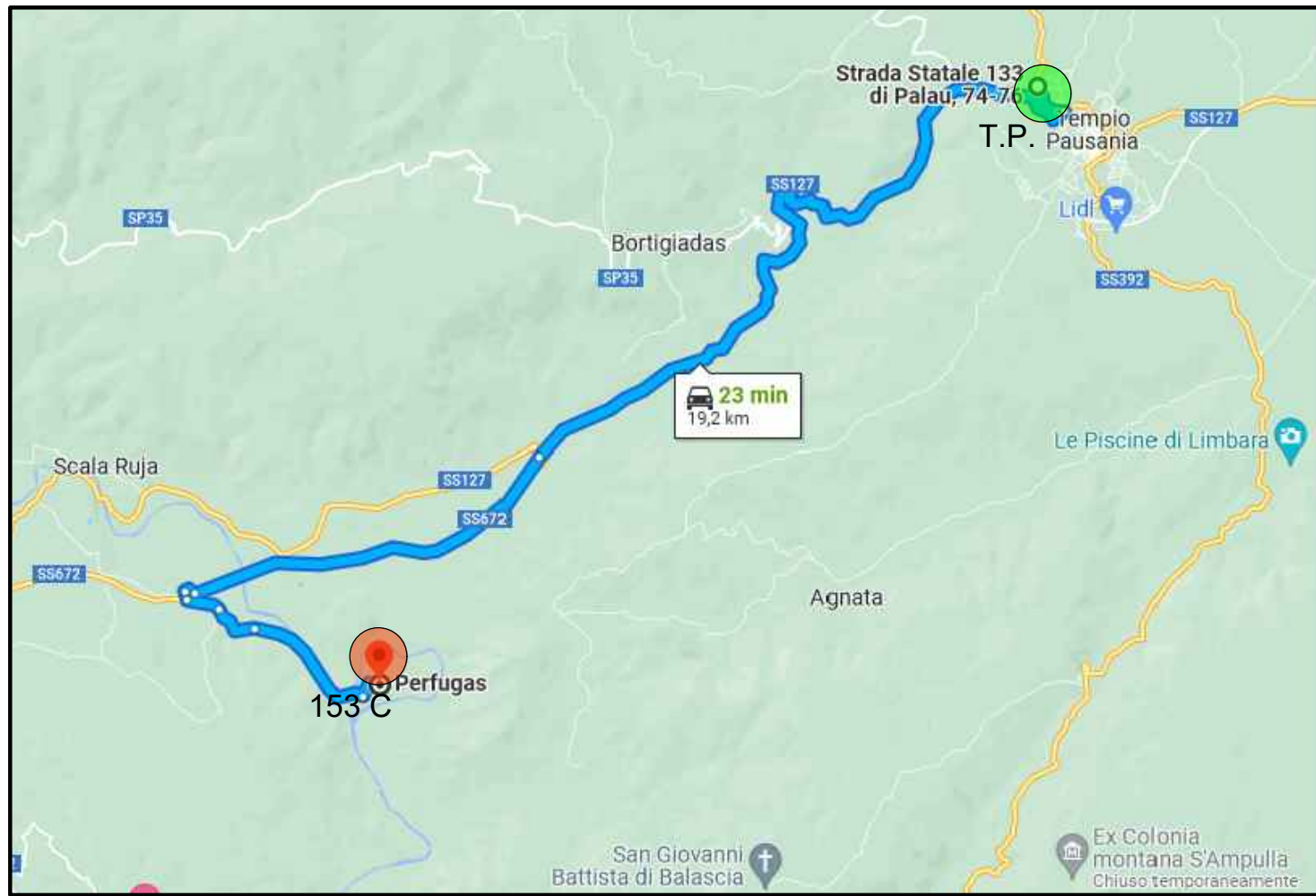
COROGRAFIA CON UBICAZIONE CAVE E DISCARICHE



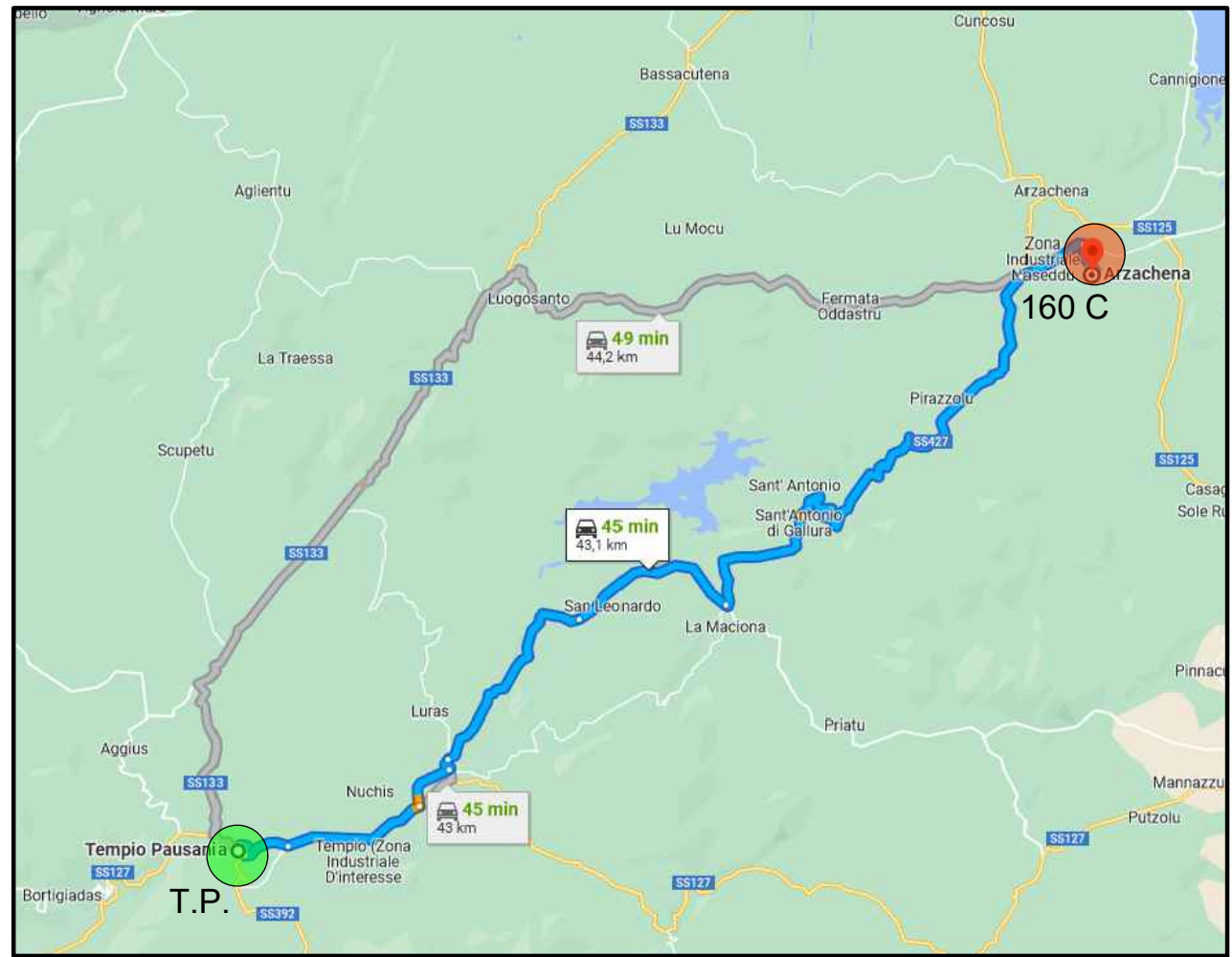
DISTANZA 44,1 Km



DISTANZA 58,0 Km



DISTANZA 19,2 Km



DISTANZA 43,0 Km

LEGENDA

n. C

CAVE

nome D

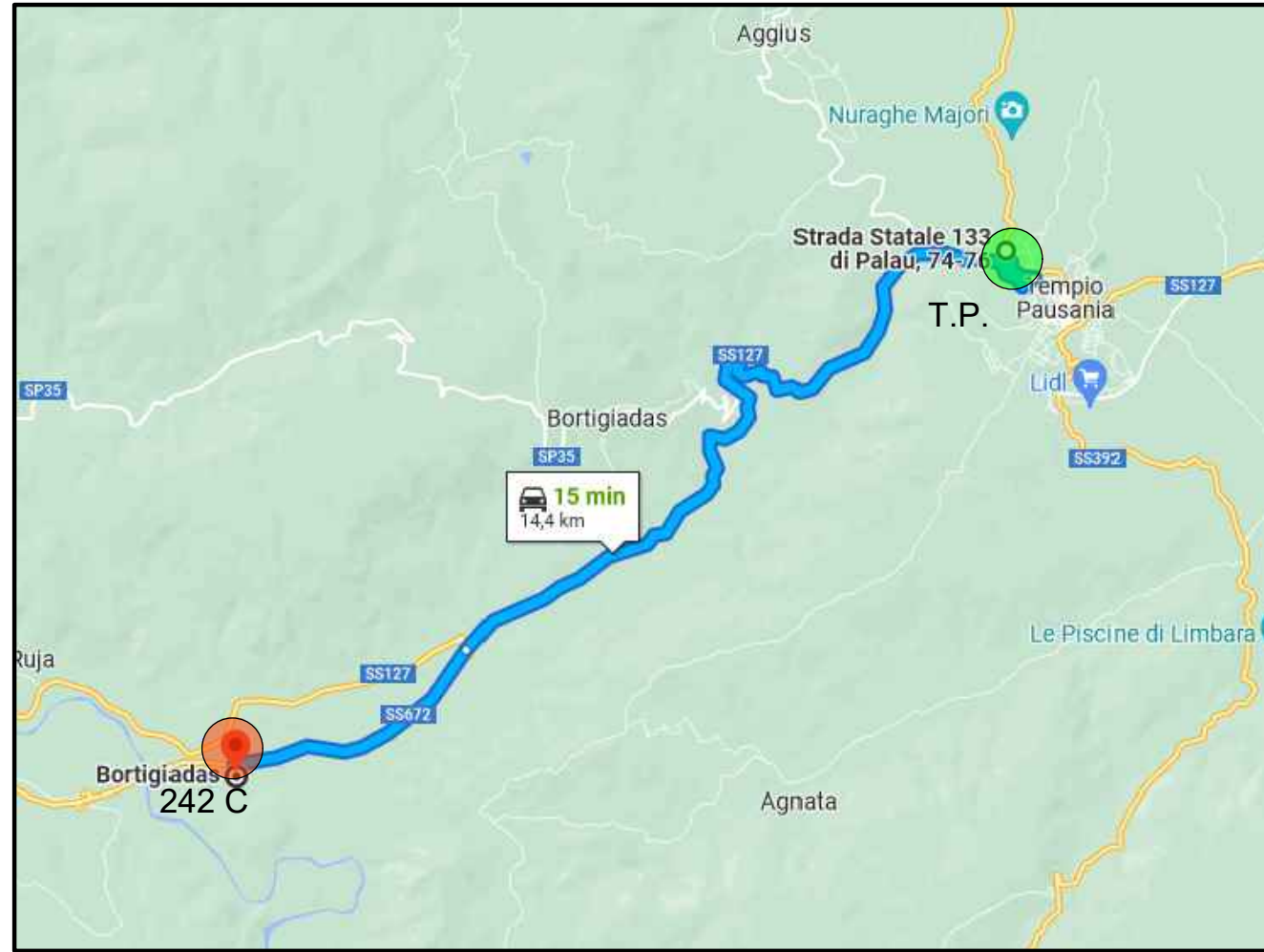
DISCARICHE O SITI DI RECUPERO

T.P.

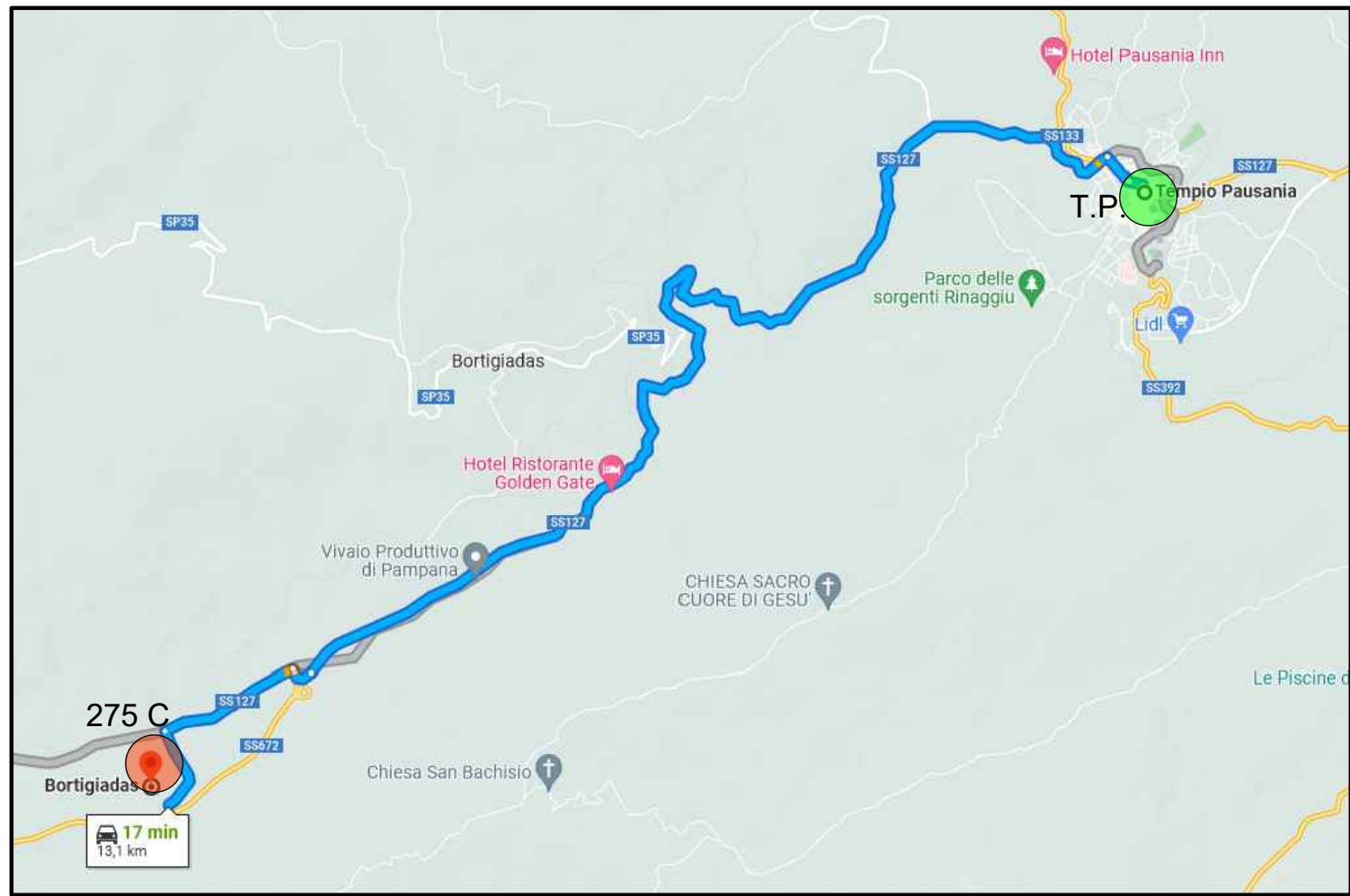
CANTIERE TEMPIO PAUSANIA



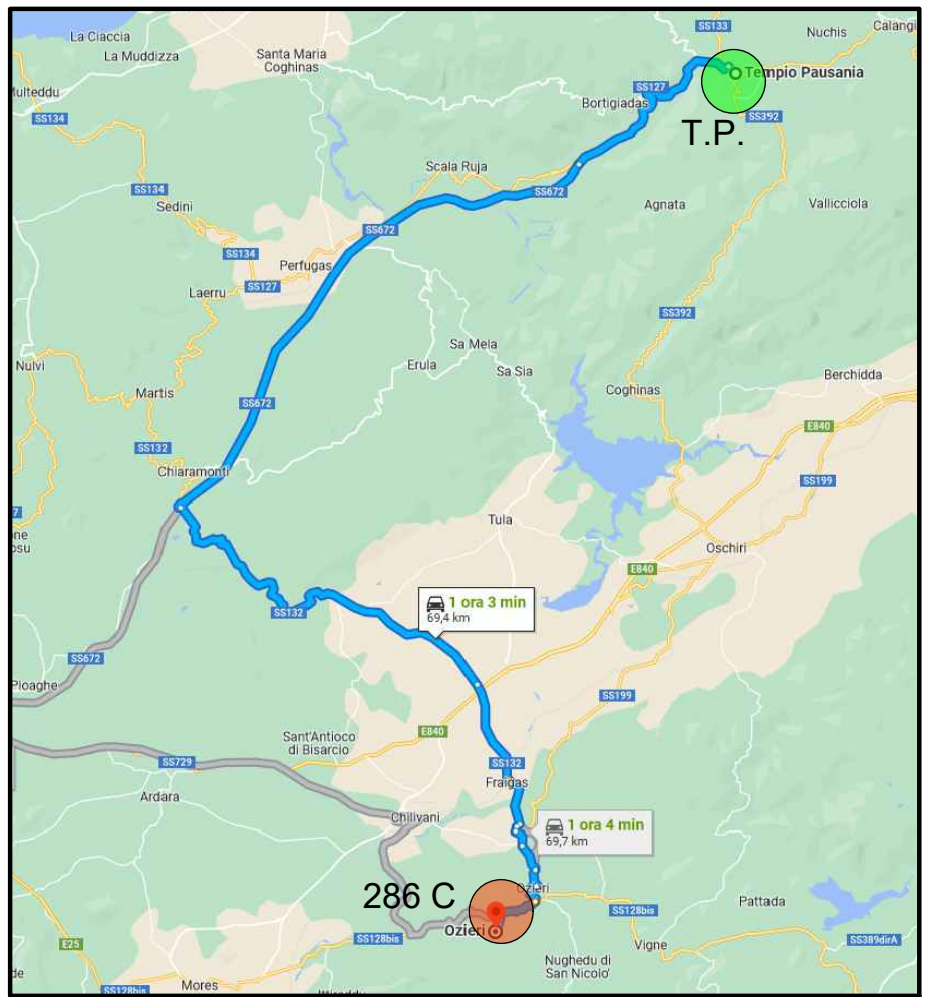
DISTANZA 50,0 Km



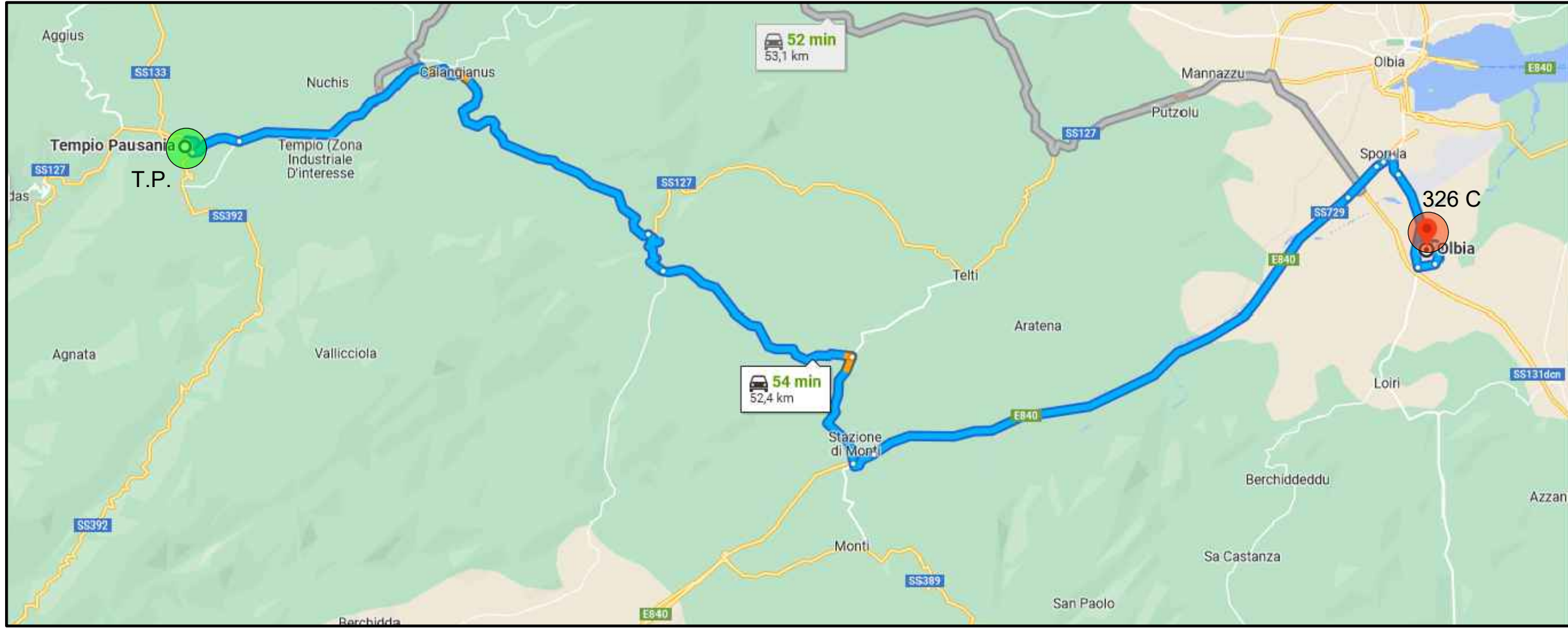
DISTANZA 15,0 Km



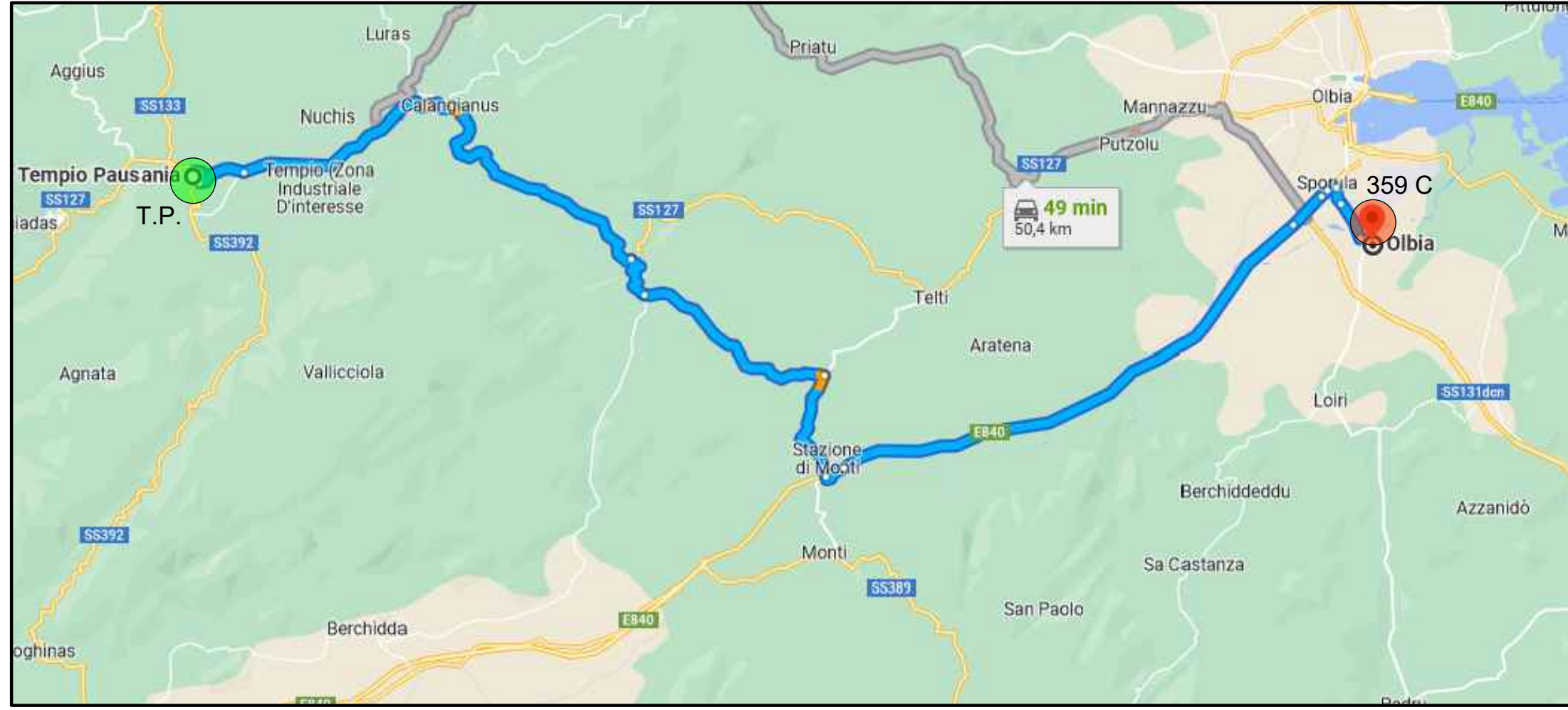
DISTANZA 13,1 Km



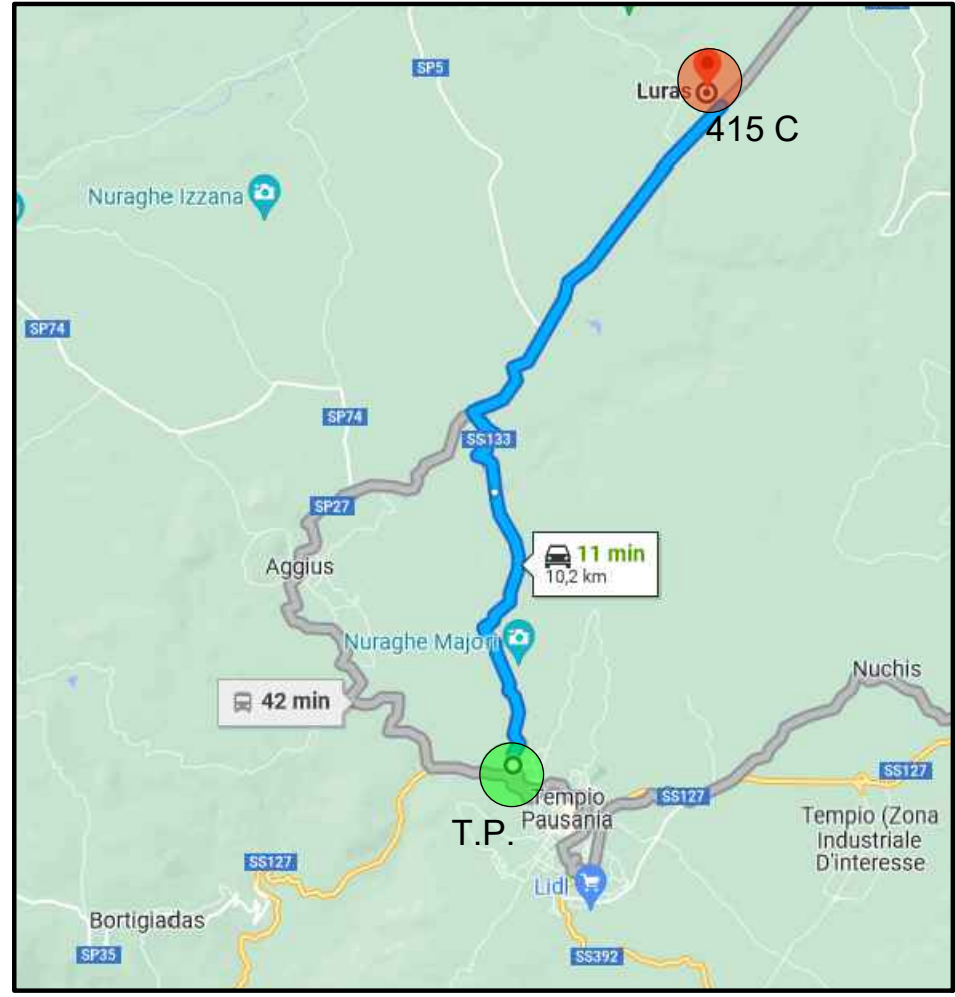
DISTANZA 70,0 Km



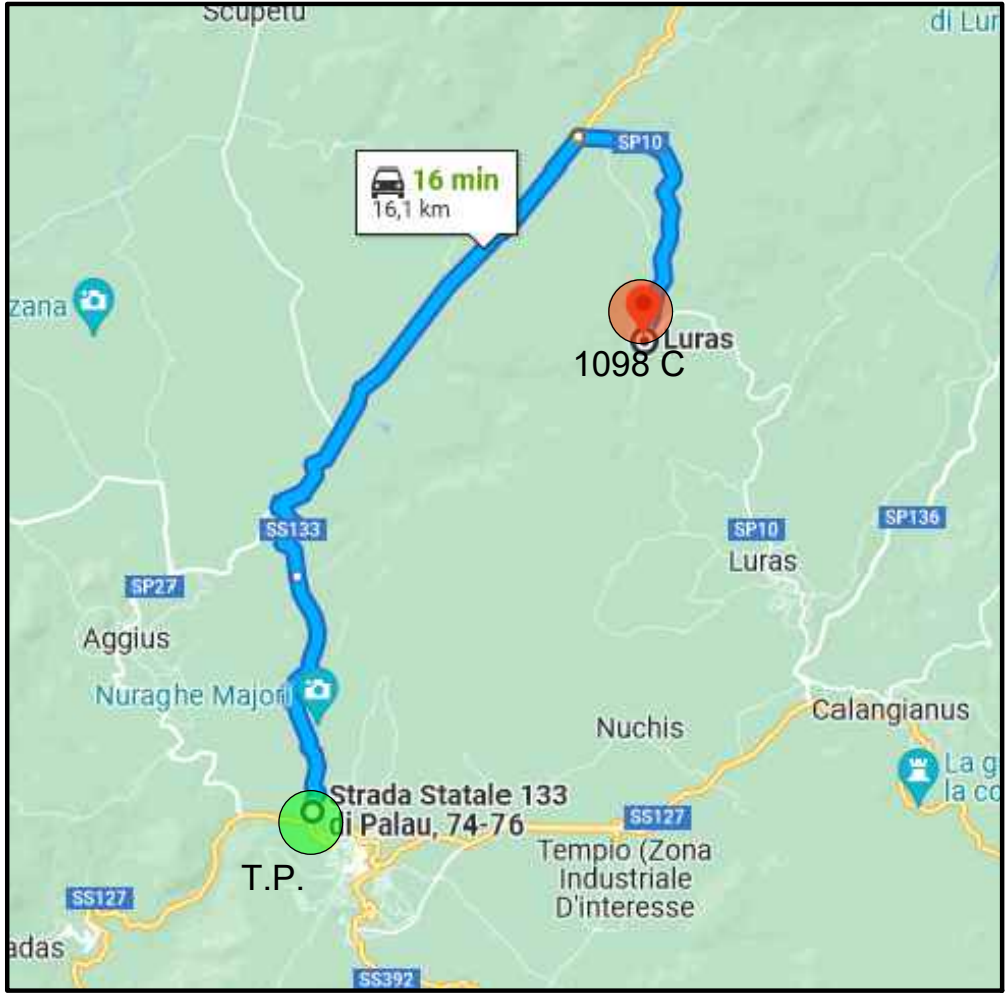
DISTANZA 52,5 Km




DISTANZA 52,2 Km



DISTANZA 10,0 Km



DISTANZA 16,0 Km



CITTA' DI TEMPIO PAUSANIA

Lavori di realizzazione strada di collegamento Tempio - strada provinciale per Aglientu - PIA SS 17-19 "Alta Gallura"

PROGETTO DEFINITIVO LOTTO 1 e LOTTO 4 - PROGETTO ESECUTIVO LOTTO 2 Tratto 2

PROGETTAZIONE : R.T.I.		IL GRUPPO DI PROGETTAZIONE:	
<div><div>bonifica spa</div><div>S G I STUDIO GALLI INGEGNERIA</div><div>Ing. Angelo Binaghi</div></div>		INTEGRAZIONE PRESTAZIONI E PROGETTAZIONE STRADALE Ing. F. P. Bocchetto (Bonifica)	
IL RESPONSABILE DEL PROCEDIMENTO		PROGETTAZIONE STRUTTURALE Ing. F. Moroni (Bonifica)	
Ing. Paola Tetti		ASPETTI AMBIENTALI Arch. C. Caminiti (Bonifica)	
IL GEOLOGO		PROGETTAZIONE IDRAULICA Ing. A. Galli	
Dott. Geol. A. Bruno			
SICUREZZA IN FASE DI PROGETTAZIONE			
Ing. A. Binaghi			

PUT
Piano di utilizzo Terre e Rocce da Scavo
Corografia con ubicazione cave e discariche tav. 1/2

CODICE ELABORATO	PDP/PUT/CD/01	REV.	A	SCALA	DATA CONSEGNA
A	EMISSIONE	LUGLIO 2022	Geol. R. Perazza	Dott. Geol. A. Bruno	Ing. F.P. Bocchetto
REV.	DESCRIZIONE	DATA	REDAZIONE	VERIFICA	APPROVAZIONE